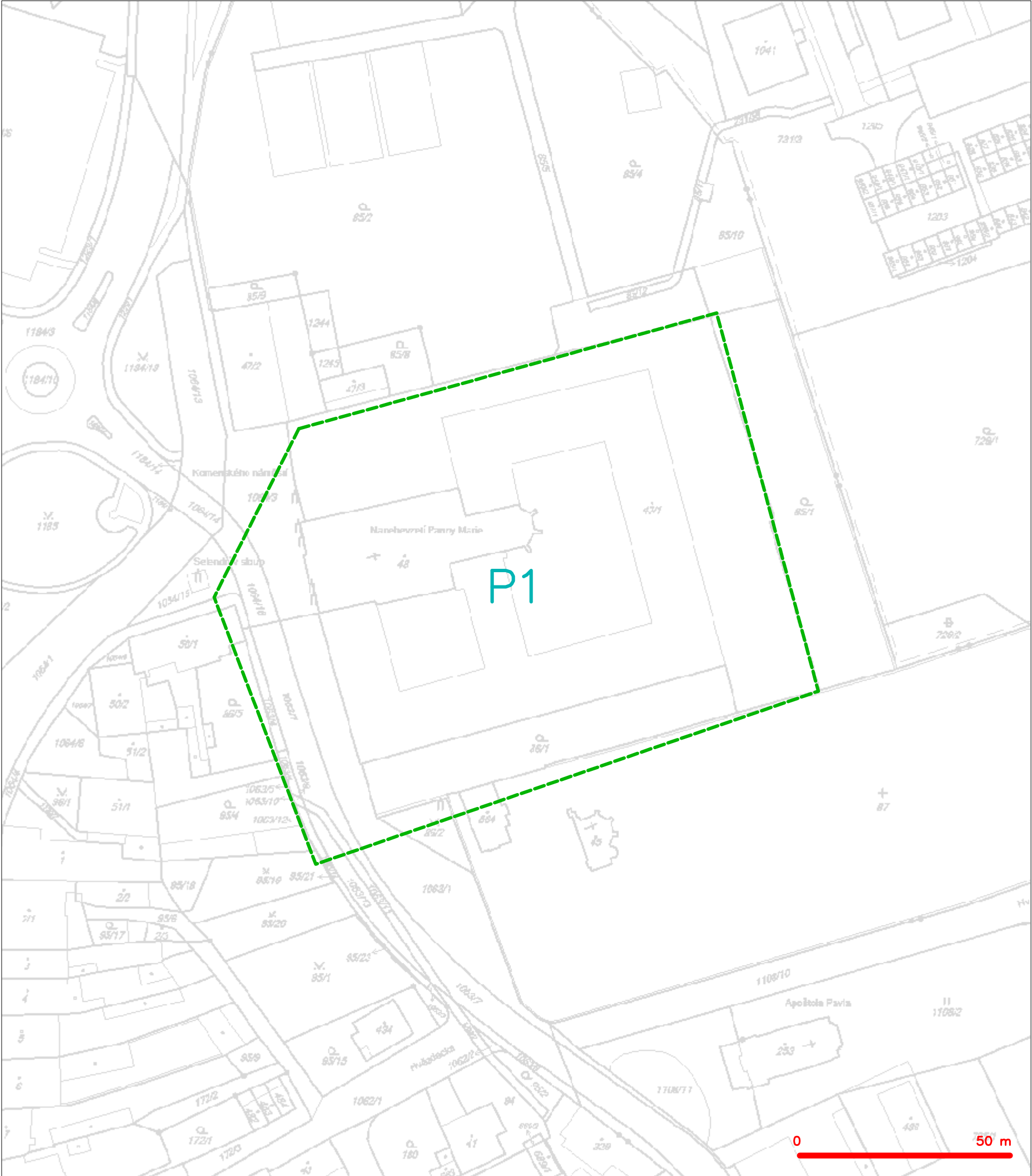


SITUAČNÍ VÝKRES - ZÁJMOVÉ ÚZEMÍ

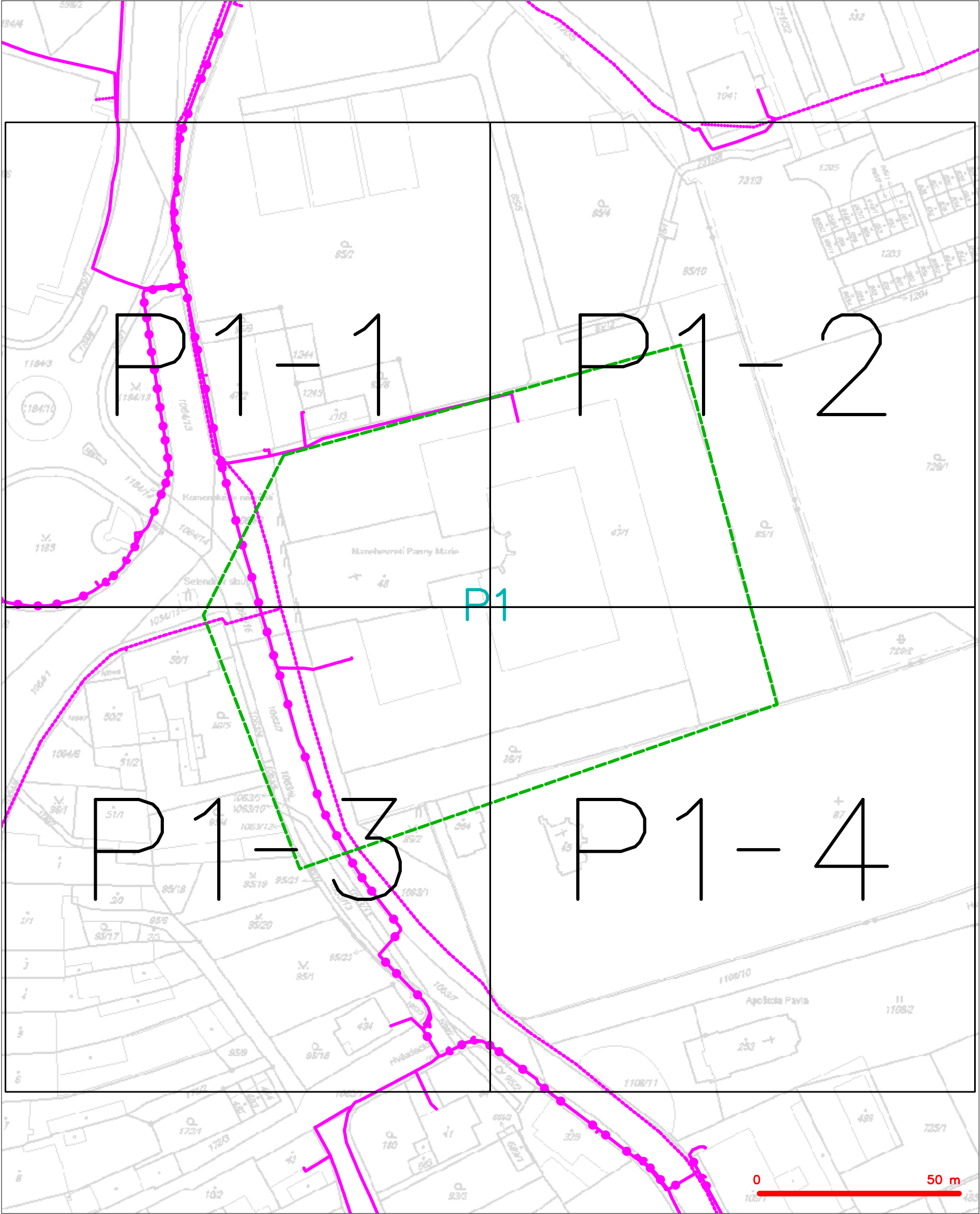


LEGENDA  
----- hranice zájmového území k vyjádření

  
CETIN a.s.  
Českomoravská 2510/19, Libeň  
190 00 Praha 9  
DIČ: CZ04084063

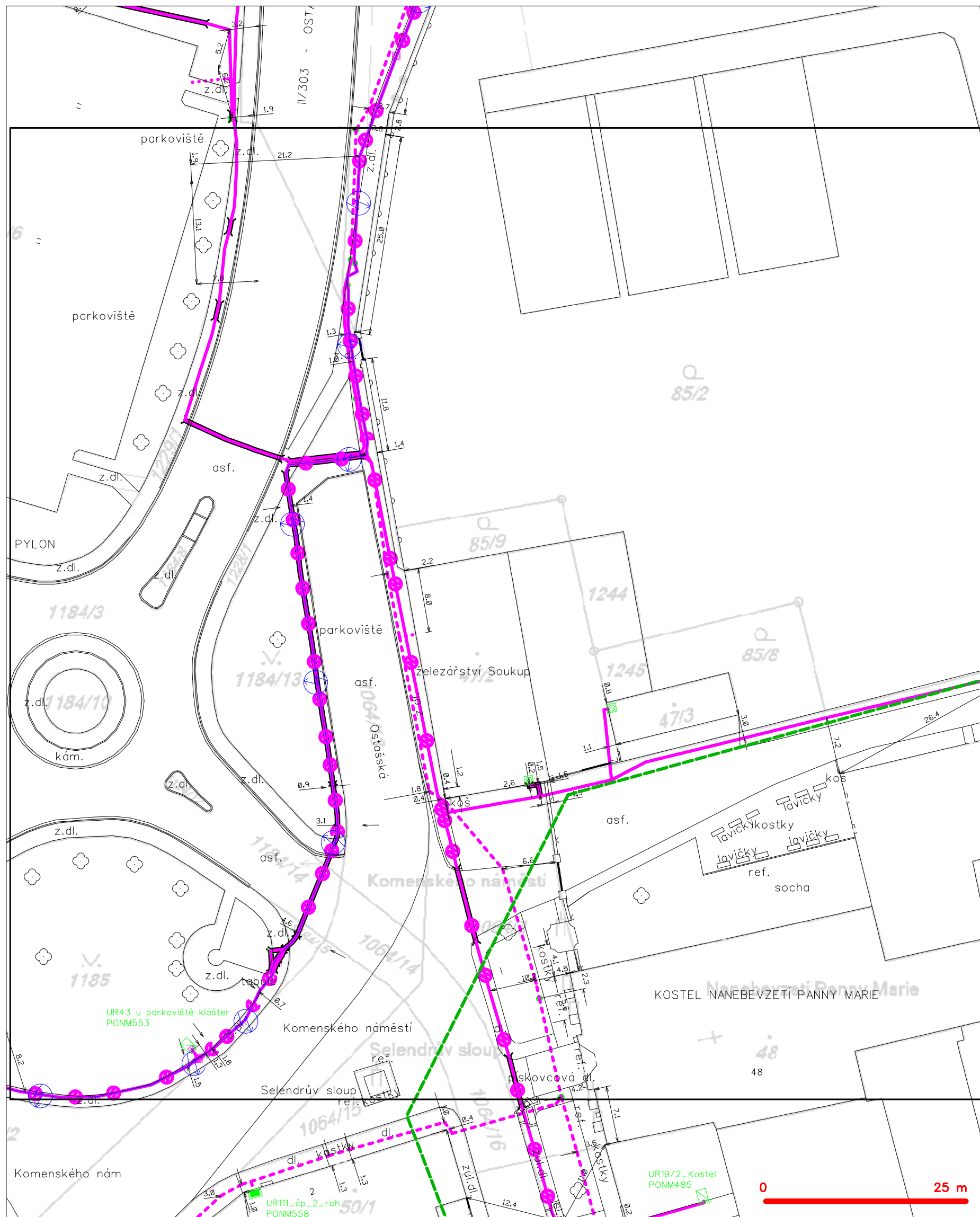
102

SITUAČNÍ VÝKRES - POLYGON 1



LEGENDA	
	hranice zájmového území k vyjádření
	NV přípojka, území s NV přípojkou CETIN
	zaměřený průběh metalického kabelu
	zaměřený průběh optického kabelu, HDPE trubky nebo souběh optického a metalického kabelu
	nezaměřený průběh metalického kabelu
	nezaměřený průběh optického kabelu, HDPE trubky nebo souběh optického a metalického kabelu
	nadzemní síť cizí
	nezaměřený průběh optického kabelu, HDPE trubky nebo souběh optického a metalického kabelu
	radiové síť, ochranné pásmo radiové sítě
	nadzemní síť
	neprovazované síť
	podzemní síť cizí
	sítě s NV
	kolektor, kabelovod

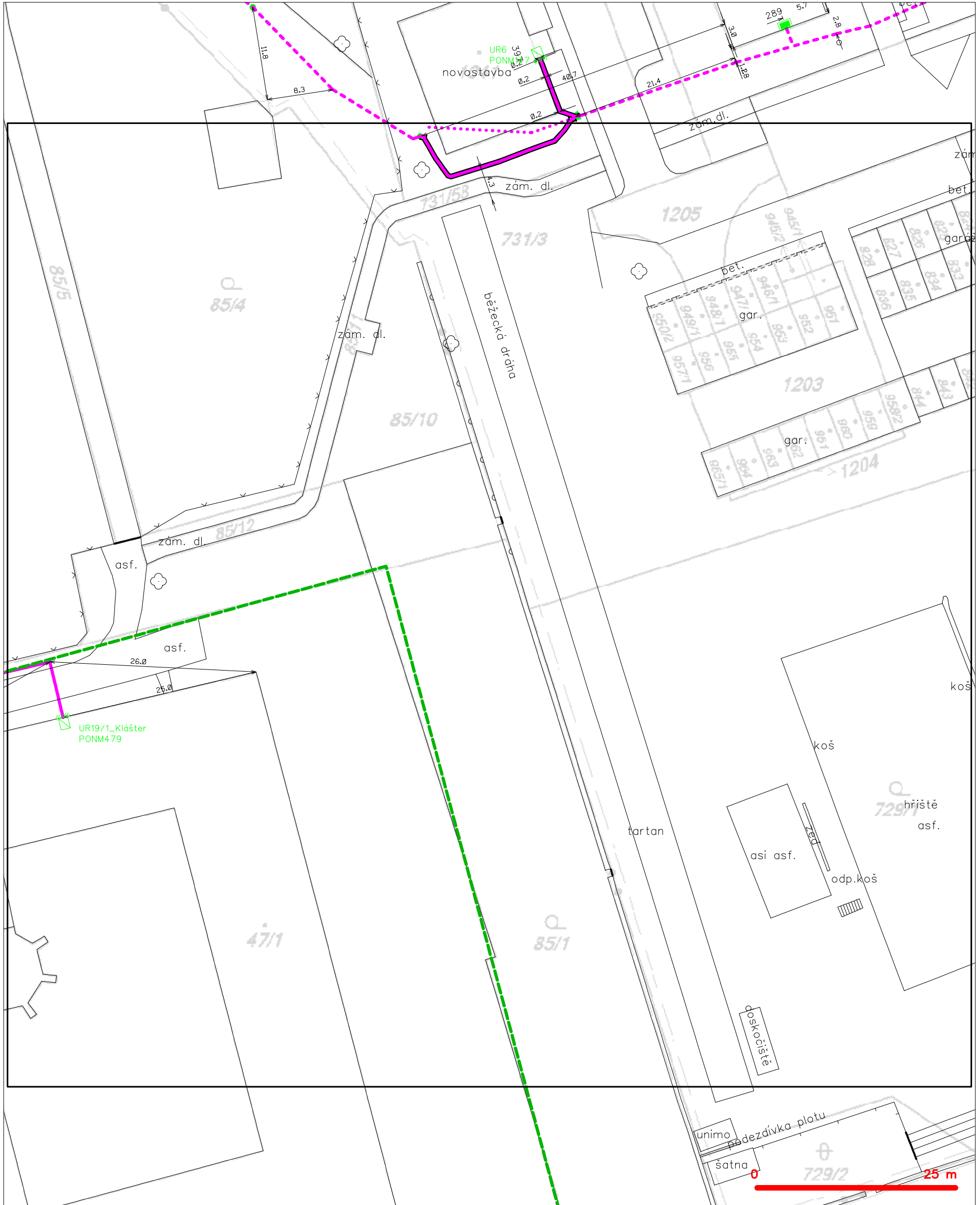
# SITUAČNÍ VÝKRES - POLYGON 1, list kladu P1-1



## LEGENDA

- |                                    |   |                                    |   |
|------------------------------------|---|------------------------------------|---|
| — (green dashed line) —            | hranice zájmového území k vyjádření           | — (red dashed line with circles) — | nezaměřený průběh optického kabelu, HDPE trubky |
| — (blue dashed line) —             | NV přípojka, území s NV přípojkou CETIN       | — (red solid line with circles) —  | nebo souběh optického a metalického kabelu      |
| — (blue solid line) —              | zaměřený průběh metalického kabelu            | — (red solid line) —               | radiové sítě, ochranné pásmo radiové sítě       |
| — (blue solid line with circles) — | zaměřený průběh optického kabelu, HDPE trubky | — (red solid line with circles) —  | nadzemní sítě                                   |
| — (blue solid line with circles) — | nebo souběh optického a metalického kabelu    | — (red solid line with circles) —  | neprovazované sítě                              |
| — (blue solid line with circles) — | nezaměřený průběh metalického kabelu          | — (red solid line with circles) —  | podzemní sítě cizí                              |
| — (blue solid line with circles) — | nadzemní sítě cizí                            | — (red solid line with circles) —  | sítě s NV                                       |

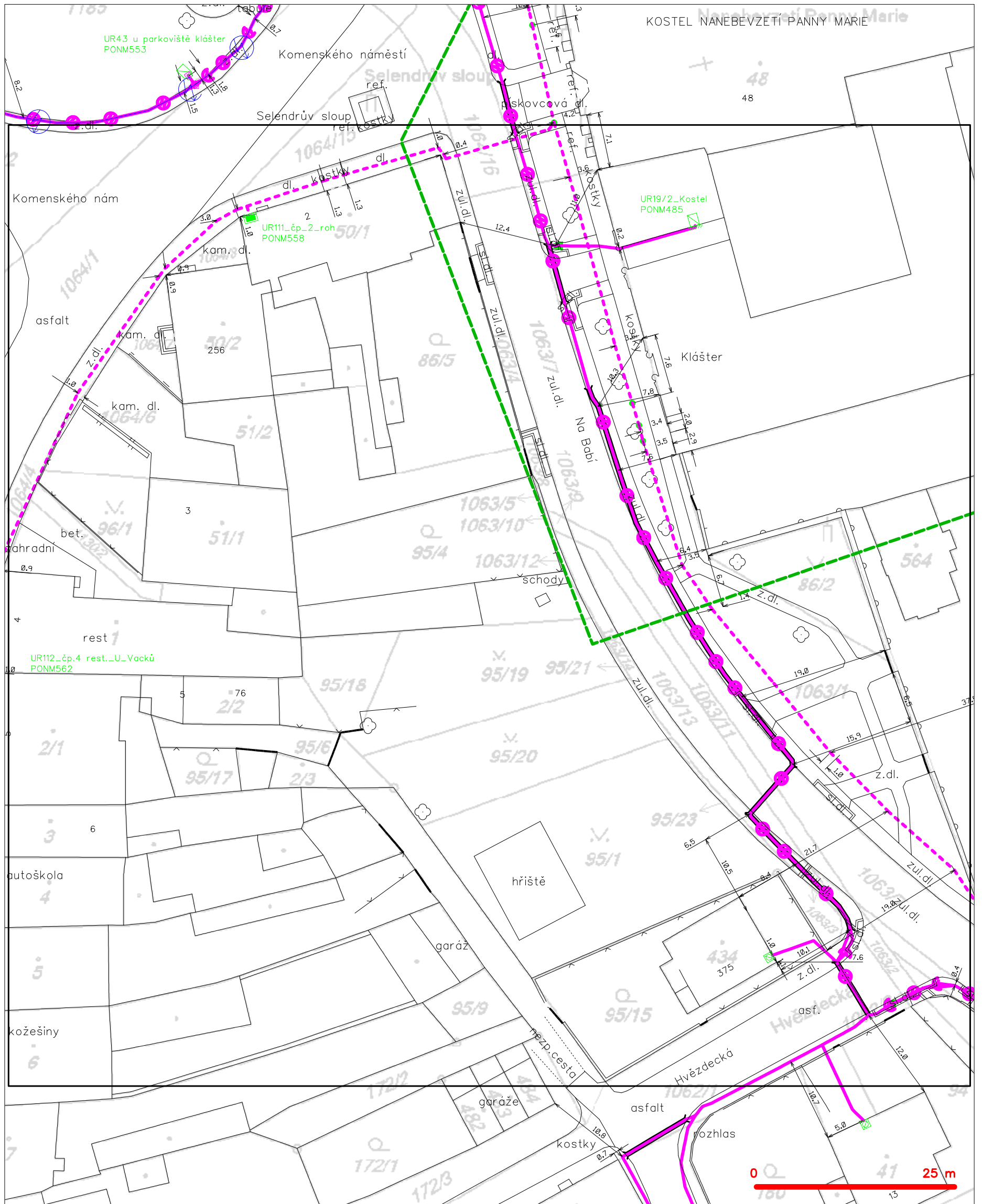
**SITUAČNÍ VÝKRES - POLYGON 1, list kladu P1-2**



**LEGENDA**

- |  |   |  |   |
|--|---|--|---|
|  | hranice zájmového území k vyjádření           |  | nezaměřený průběh optického kabelu, HDPE trubky |
|  | NV přípojka, území s NV přípojkou CETIN       |  | nebo souběh optického a metalického kabelu      |
|  | zaměřený průběh metalického kabelu            |  | radiové sítě, ochranné pásmo radiové sítě       |
|  | zaměřený průběh optického kabelu, HDPE trubky |  | nadzemní sítě                                   |
|  | nebo souběh optického a metalického kabelu    |  | neprovazované sítě                              |
|  | nezaměřený průběh metalického kabelu          |  | podzemní sítě cizí                              |
|  | nadzemní sítě cizí                            |  | sítě s NV                                       |
|  |   |  | koléktor, kabelovod                             |

SITUAČNÍ VÝKRES - POLYGON 1, list kladu P1-3



LEGENDA

- |   |   |
|---|---|
| ----- hranice zájmového území k vyjádření         | --- nezaměřený průběh optického kabelu, HDPE trubky |
| ----- NV přípojka, území s NV přípojkou CETIN     | --- nebo souběh optického a metalického kabelu      |
| --- zaměřený průběh metalického kabelu            | --- radiové sítě, ochranné pásmo radiové sítě       |
| --- zaměřený průběh optického kabelu, HDPE trubky | --- nadzemní sítě                                   |
| --- nebo souběh optického a metalického kabelu    | --- neprovazované sítě                              |
| --- nezaměřený průběh metalického kabelu          | --- podzemní sítě cizí                              |
| --- nadzemní sítě cizí                            | --- sítě s NV                                       |
|   | --- kolektor, kabelovod                             |

**SITUAČNÍ VÝKRES - POLYGON 1, list kladu P1-4**



**LEGENDA**

- |  |   |  |   |
|--|---|--|---|
|  | hranice zájmového území k vyjádření           |  | nezaměřený průběh optického kabelu, HDPE trubky |
|  | NV přípojka, území s NV přípojkou CETIN       |  | nebo souběh optického a metalického kabelu      |
|  | zaměřený průběh metalického kabelu            |  | radiové sítě, ochranné pásmo radiové sítě       |
|  | zaměřený průběh optického kabelu, HDPE trubky |  | nadzemní sítě                                   |
|  | nebo souběh optického a metalického kabelu    |  | neprovozované sítě                              |
|  | nezaměřený průběh metalického kabelu          |  | podzemní sítě cizí                              |
|  | nadzemní sítě cizí                            |  | sítě s NV                                       |
|  |   |  | kojektor, kabelovod                             |